

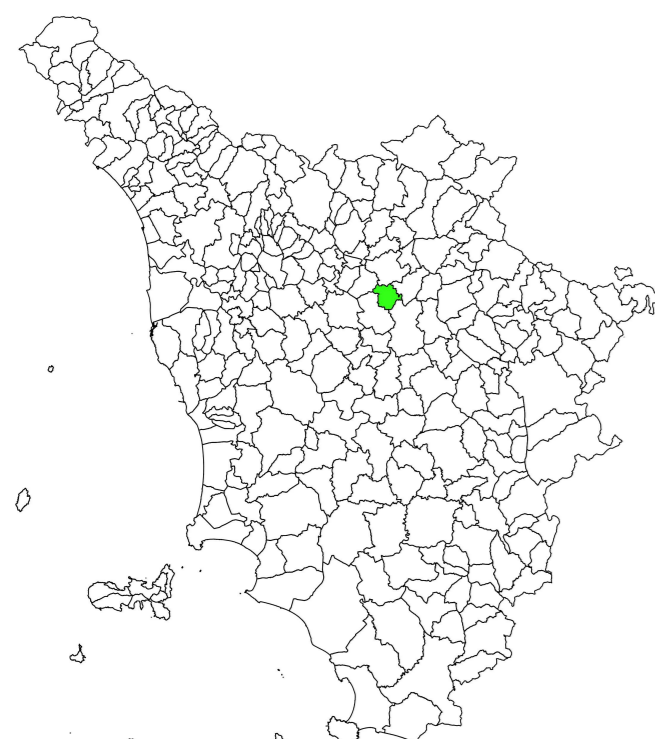
Attuazione dell'art. 11 della legge 24 giugno 2009, n. 77

# MICROZONAZIONE SISMICA

## Carta delle indagini












Scala 1:5.000

Regione Toscana  
Comune di Impruneta



Regione Toscana	Soggetto realizzatore Geologica Toscana 	Data: 23.10.2019
Collaboratore: Dott. Geol. Aurora Martini		

### Legenda

-  Stratigrafia zona MS (teorica)
-  Sondaggio a carotaggio continuo che intercetta il substrato
-  Sondaggio a carotaggio continuo
-  Pozzo per acqua
-  Prova penetrometrica dinamica super pesante
-  Prova sismica in foro tipo Downhole
-  Stazione microtremore a stazione singola
-  Array sismico, ESAC/SPAC
-  Verticale virtuale lungo profilo sismico a rifrazione
-  MASW
-  Profilo sismico a rifrazione

